

Winterfahrplan Linie A: 01 Februar bis 31. März und 1. November bis 23. Dezember - FREITAG & SONNTAG


Winter timetable Line A: 01 February to 31 March and 01 November to 23 December - FRIDAY & SUNDAY

Haltestelle 1 / Stop 1
St. Pauli Landungsbrücken 1-2

9	25	55
10	25	40 55
11	10	25 40 55
12	10	25 40 55
13	10	25 40 55
14	10	25 40 55*
15	10	40
16	10	

Haltestelle 2 / Stop 2
Am Kaiserkai

9		30
10	00	30 45
11	00	15 30 45
12	00	15 30 45
13	00	15 30 45
14	00	15* 30 45
15	00	15 45
16		15

Haltestelle 3 / Stop 3
Überseequartier 

9		34
10	04	34 49
11	04	19 34 49
12	04	19 34 49
13	04	19 34 49
14	04	19* 34 49
15	04	19 49
16		19

Haltestelle 4 / Stop 4
Auf dem Sande

9		41
10	11	41 54
11	11	24 41 54
12	11	24 41 54
13	11	24 41 54
14	11	24* 41 54
15	11	24 54
16		24

Haltestelle 5 / Stop 5
Singapurstraße

9		43
10	13	43 56
11	13	26 43 56
12	13	26 43 56
13	13	26 43 56
14	13	26* 43 56
15	13	26 56
16		26

Haltestelle 6 / Stop 6
Hauptbahnhof/Kirchenallee

9		35
10	05	35
11	05	35
12	05	35
13	05	35
14	05	35
15	05*	

Haltestelle 7 / Stop 7
Hauptbahnhof/Spitalerstraße

9		37 53
10	07	23 37 53
11	07	23 37 53
12	07	23 37 53
13	07	23 37 53
14	07	23 37 53
15	07*	23

Haltestelle 8 / Stop 8
Holzdamm

9		39 55
10	09	25 39 55
11	09	25 39 55
12	09	25 39 55
13	09	25* 39 55
14	09	25 39 55
15	09	25

Haltestelle 9 / Stop 9
Moorweidenstraße

9		47
10	01	17 31 47
11	01	17 31 47
12	01	17 31 47
13	01	17 31* 47
14	01	17 31 47
15	01	17 31

Haltestelle 10 / Stop 10
Fontenay

9		49
10	03	19 33 49
11	03	19 33 49
12	03	19 33 49
13	03	19 33* 49
14	03	19 33 49
15	03	19 33

Haltestelle 11 / Stop 11
Sophienterrasse

9		56
10	11	26 41 56
11	11	26 41 56
12	11	26 41 56
13	11	26 41* 56
14	11	26 41 56
15	11	26 41

Haltestelle 12 / Stop 12
Bahnhof Dammtor

10	00	17 30 47
11	00	17 30 47
12	00	17 30 47
13	00	17 30 47*
14	00	17 30 47
15	00	17 30 47

Haltestelle 13 / Stop 13
Planten un Blumen

10	04	23 34 53
11	04	23 34 53
12	04	23 34 53
13	04	23 34 53*
14	04	23 34 53
15	04	23 34 53

Haltestelle 14 / Stop 14
Hamburg Messe Mitte

10	06	25 36 55
11	06	25 36 55
12	06	25 36 55
13	06	25 36 55*
14	06	25 36 55
15	06	25 36 55

Haltestelle 15 / Stop 15
Dragonerstell

10		10 30 40
11	00	10 30 40
12	00	10 30 40
13	00	10 30 40
14	00*	10 30 40
15	00	10 30 40
16	00	

Haltestelle 16 / Stop 16
Jungfernstieg 

10		13 33 43
11	03	13 33 43
12	03	13 33 43
13	03	13 33 43
14	03*	13 33 43
15	03	13 33 43
16	03	

Haltestelle 17 / Stop 17
Rathaus

10		17 37 47
11	07	17 37 47
12	07	17 37 47
13	07	17 37 47
14	07*	17 37 47
15	07	17 37 47
16	07	

Haltestelle 18 / Stop 18
Rödingsmarkt


10		20 40 50
11	10	20 40 50
12	10	20 40 50
13	10	20 40 50
14	10*	20 40 50
15	10	20 40 50
16	10	


Haltestelle 19 / Stop 19
Michaeliskirche


10		22 42 52
11	12	22 42 52
12	12	22 42 52
13	12	22 42 52
14	12*	22 42 52
15	12	22 42 52
16	12	


Haltestelle 20 / Stop 20
Bernhard-Nocht-Straße

10		28 48 58
11	18	28 48 58
12	18	28 48 58
13	18	28 48 58
14	18*	28 48 58
15	18	28 48 58
16	18	

 Busse starten und enden oder haben einen 20-minütigen Zwischenstopp an Haltestelle 1, St. Pauli Landungsbrücken.
Buses start and end or have a 20-minute stop at stop 1, St. Pauli Landungsbrücken.

 Busse starten und enden oder haben einen 20-minütigen Zwischenstopp an Haltestelle 6, Hauptbahnhof/Kirchenallee.
Buses start and end or have a 20-minute stop at stop 6, Hauptbahnhof/Kirchenallee.

 Letzte Abfahrtszeit für eine volle Runde von hier bis hier. Danach angezeigte Zeiten enden an Haltestelle 1, St. Pauli Landungsbrücken oder an Haltestelle 6, Hauptbahnhof/Kirchenallee.
Last departure time for a full loop from here to here. Times displayed after that end at stop 1, St. Pauli Landungsbrücken or stop 6, Hauptbahnhof / Kirchenallee.

 Haltestellen Nr. 3 und Nr. 16 können bis auf Weiteres nicht angefahren werden.
Bus stops no. 3 and no. 16 cannot be served until further notice.